


RUTOMETRO 190 km

MARCHA CICLODEPORTIVA CIUDAD VALENCIA - Gran Fondo Internacional sábado, 01 de junio de 2019















V_02

					GRUPO 01		GRUPO 02			
76	105	190	KM. Ruta	KM. Parcial	Hora Paso Primero	Hora Paso Último	Hora Paso Primero	Hora Paso Último	Tipo de vía	LUGAR
1	1	1	0,000	0,000	7:30	7:30	8:00	8:00	urbana	SALIDA, desde "La Marina de València" (Referencia calle interior "Escuela EDEM"), girar a la derecha y avanzar por calle Marina Real Juan Carlos I en dirección a Veles e Vents
2	2	2	0,640	0,640	7:31	7:31	8:01	8:01	urbana	Girar a la izquierda para coger la Calle Dr. Marcos Sopena
3	3	3	0,810	0,170	7:31	7:31	8:01	8:02	urbana	Continuar por Calle Eugenia Viñes
4	4	4	1,300	0,490	7:32	7:32	8:02	8:03	urbana	En la rotonda coger la 1ª salida y continuar por Calle Pavía
5	5	5	3,040	1,740	7:35	7:36	8:06	8:07	urbana	En la rotonda coger la 1ª salida y continuar por Calle Isabel de Villena y calle Arnaldo de Vilanova
6	6	6	3,760	0,720	7:36	7:38	8:08	8:09	urbana	En la rotonda coger la 1ª salida y continuar por Camino nº 20
7	7	7	4,250	0,490	7:37	7:39	8:09	8:10	CV-3115	En la rotonda coger la 2ª salida y continuar por CV-3115 dirección Massalfassar
8	8	8	7,090	2,840	7:42	7:45	8:15	8:17	V-21	Incorporación a V-21 dirección Massalfassar - PRECAUCIÓN AUTOVÍA !!! carril derecho conchado
9	9	9	11,650	4,560	7:51	7:55	8:25	8:29	CV-32	Coger Salida 9 (Massalfasar) y continuar por CV-32 (Carretera de la Gombalda) hasta la rotonda que enlaza con la CV-305 (rotonda "Fontestad").
10	10	10	21,490	9,840	8:09	8:16	8:46	8:53	CV-315	En la rotonda coger la 3ª salida y continuar por CV-305 hasta la rotonda que enlaza con la CV-315. Dirección Naquera.
11	11	11	23,800	2,310	8:13	8:21	8:51	8:59	CV-315	En la rotonda coger la 1ª salida y continuar por CV-315 en dirección Naquera hasta la rotonda que enlaza con la CV310
12	12	12	28,660	4,860	8:22	8:31	9:01	9:11	CV-310	En la rotonda coger la 1ª salida y continuar por CV-310 en dirección Serra
13	13	13	33,610	4,950	8:31	8:42	9:12	9:23	CV-310	Al llegar a la población de Serra, continuar por CV-310
14	14	14	36,970	3,360	8:37	8:49	9:19	9:32	CV-310	Avituallamiento L'Oronet. Líquido y Sólido. Taller bicis 
-	15	15	45,850	8,880	8:53	9:08	9:38	9:54	N-234	Continuar por CV-310 dirección Torres-Torres En la rotonda coger la 3ª salida y continuar por N-234 antigua dirección Torres-Torres
-	16	16	47,770	1,920	8:56	9:12	9:42	9:59	N-234	En Torres-Torres continuar por N-234 (CV-320) dirección Estivella
	17	17	50,730	2,960	9:02	9:18	9:48	10:06	N-234	En Estivella continuar por N-234 (CV-320) dirección Segart
	18	18	53,300	2,570	9:06	9:24	9:54	10:13	N-234	En la rotonda coger la 1ª salida y continuar por CV-329 dirección Segart
	19	19	56,900	3,600	9:13	9:32	10:02	10:22	CV-329	Antes de llegar a la población de Segart, girar a la izquierda dirección El Garbí

RUTOMETRO 190 km

MARCHA CICLODEPORTIVA CIUDAD VALENCIA - Gran Fondo Internacional sábado, 01 de junio de 2019

V_02

					GRUPO 01		GRUPO 02			
76	105	190	KM. Ruta	KM. Parcial	Hora Paso Primero	Hora Paso Último	Hora Paso Primero	Hora Paso Último	Tipo de vía	LUGAR
	20	20	62,330	5,430	9:23	9:43	10:13	10:35	CV-3342	Girar a la izquierda por CV-3342, dirección Serra
-	21	21	63,220	0,890	9:24	9:45	10:15	10:37	CV-3341	Continuar por CV-3341, dirección Serra.
-	22	22	66,630	3,410	9:31	9:53	10:23	10:46		A la derecha Avituallamiento L'Oronet. Líquido y Sólido. Taller bicis A la izquierda Continuar ruta por CV-310 dirección Serra.   
-		23	69,460	2,830	9:36	9:59	10:29	10:53	CV-310	Al llegar a la población de Serra, continuar por CV-310
-		24	71,090	1,630	9:39	10:02	10:32	10:57	CV-328	Girar a la derecha por CV-328 dirección cartuja de Porta Coeli.   105 km  190 km
-	-	25	77,130	6,040	9:50	10:15	10:45	11:12	CV-331	Girar a la izquierda para continuar por CV-331 en dirección a la base militar
-	-	26	83,270	6,140	10:01	10:28	10:58	11:28	CV-333	En la rotonda (base militar) tomar la 2ª salida para continuar por CV-333 dirección Olocau
-	-	27	94,500	11,230	10:21	10:52	11:22	11:56	CV-25	En la rotonda tomar la 2ª salida para continuar por CV-25 dirección Olocau
-	-	28	96,790	2,290	10:25	10:57	11:27	12:01	CV-25	En la rotonda de Olocau tomar la 3ª salida en dirección Marines y Gatova
-	-	29	102,900	6,110	10:36	11:10	11:40	12:17	CV-25	En Marines continuar por CV-25 dirección Gatova
-	-	30	107,500	4,600	10:45	11:20	11:50	12:28	CV-25	En Gatova continuar por CV-25 dirección Altura
-	-	31	112,280	4,780	10:53	11:30	12:00	12:40	CV-25	Alto Puerto Chirivilla (Pico del Aguila) Avituallamiento Chirivilla. Líquido y Sólido. Taller bicis Continuar por CV-25 dirección Altura.   
-	-	32	122,700	10,420	11:12	11:53	12:23	13:06	CV-25	En la rotonda de Altura coger la 1ª salida y seguir por CV-25 dirección Segorbe
-	-	33	124,596	1,896	11:16	11:57	12:27	13:11	CV-2505	En la rotonda de Segorbe coger la 3ª salida y en 4 m girar a la derecha dirección Geldo
-	-	34	125,270	0,674	11:17	11:58	12:28	13:12	urbana	En la rotonda coger la 3ª salida para continuar por Av. Juan Carlos I
-	-	35	125,910	0,640	11:18	12:00	12:30	13:14	N-234	En la rotonda coger la 1ª salida para continuar por N-234 dirección Soneja
-	-	36	127,570	1,660	11:21	12:03	12:33	13:18	N-234	En la rotonda coger la 3ª salida para continuar por N-234 dirección Soneja
-	-	37	131,800	4,230	11:29	12:12	12:42	13:29	N-234	En Soneja seguir por N-234 dirección Alfara de Algimia y Torres-Torres
-	-	38	141,700	9,900	11:47	12:34	13:04	13:54	CV-310	En la rotonda coger la 3ª salida para continuar por CV-310 dirección L'Oronet (Serra)
-	-	39	150,500	8,800	12:03	12:52	13:22	14:16	CV-310	Avituallamiento L'Oronet. Líquido y Sólido. Taller bicis Continuar por CV-310 dirección Serra   
15	23	40	153,510	3,010	12:08	12:59	13:29	14:23	CV-310	Al llegar a la población de Serra, continuar por CV-310

RUTOMETRO 190 km

MARCHA CICLODEPORTIVA CIUDAD VALENCIA - Gran Fondo Internacional sábado, 01 de junio de 2019

V_02

					GRUPO 01		GRUPO 02			
76	105	190	KM. Ruta	KM. Parcial	Hora Paso Primero	Hora Paso Último	Hora Paso Primero	Hora Paso Último	Tipo de vía	LUGAR
16	24	41	156,700	3,190	12:14	13:06	13:36	14:31	CV-310	Continuar por CV-310 (en el semaforo girar a la izquierda)
17	25	42	158,800	2,100	12:18	13:10	13:40	14:36	CV-315	En la rotonda coger la 4ª salida y continuar por CV-315 dirección Massamagrell
18	26	43	163,650	4,850	12:27	13:21	13:51	14:48	CV-305	En la rotonda coger la 3ª salida y continuar por CV-305 hasta la rotonda que enlaza con CV-32 (carretera de la Gombalda).
19	27	44	166,090	2,440	12:31	13:26	13:56	14:54	CV-32	En la rotonda "Fontestad" coger la 5ª salida y continuar por CV-32 dirección Massamagrell
20	28	45	175,150	9,060	12:48	13:45	14:15	15:17	polígono Ind	En la rotonda del P.I. de Massafalssar, coger la 2ª salida y continuar por calle Mitjera
21	29	46	176,580	1,430	12:50	13:48	14:18	15:21	polígono Ind	En la rotonda coger la 1ª salida y continuar por Avda. Mediterráneo
22	30	47	177,995	1,415	12:53	13:52	14:22	15:24	polígono Ind	En la tercera rotonda, coger la 3ª salida y continuar por calle Ulpi (camino)
23	31	48	181,520	3,525	12:59	13:59	14:29	15:33	CV-311	En la rotonda coger la 2ª salida para incorporarte a V-21, dirección Valencia
24	32	49	181,790	0,270	13:00	14:00	14:30	15:34	V-21	Incorporación a V-21 dirección Valencia - PRECAUCIÓN AUTOVÍA !!! carril derecho conchado
25	33	50	184,400	2,610	13:04	14:05	14:35	15:40	V-21	Continuar por el carril de la derecha dirección universidades
26	34	51	184,920	0,520	13:05	14:06	14:36	15:42	urbana	En la rotonda coger la 6ª salida y continuar por Avda. de los Naranjos y calle Acequia Cadena
27	35	52	187,560	2,640	13:10	14:12	14:42	15:48	urbana	Girar a la derecha por calle Eugenia Viñes. PRECAUCIÓN CRUCE CON TRANVÍA!!!
28	36	53	189,380	1,820	13:13	14:16	14:46	15:53	urbana	En la rotonda coger la 2ª salida por calle Dr. Marcos Sopena para entrar al puerto
29	37	54	189,400	0,020	13:13	14:16	14:46	15:53	urbana	Gira a la derecha y a continuación a la izquierda para entrar a meta
30	38	55	189,430	0,030	13:14	14:16	14:46	15:53	urbana	META "La Marina de València", calle interior "Escuela EDEM"