


# RUTOMETRO 105km

## MARCHA CICLODEPORTIVA CIUDAD VALENCIA - Gran Fondo Internacional sábado, 01 de junio de 2019








V\_02

76	105	190	KM. Ruta	KM. Parcial	GRUPO 01		GRUPO 02		Tipo de vía	LUGAR
					Hora Paso Primero	Hora Paso Último	Hora Paso Primero	Hora Paso Último		
1	1	1	0,000	0,000	7:30	7:30	8:00	8:00	urbana	SALIDA, desde "La Marina de València" (Referencia calle interior "Escuela EDEM"), girar a la derecha y avanzar por calle Marina Real Juan Carlos I en dirección a Veles e Vents
2	2	2	0,640	0,640	7:31	7:31	8:01	8:01	urbana	Girar a la izquierda para coger la Calle Dr. Marcos Sopena
3	3	3	0,810	0,170	7:31	7:31	8:01	8:02	urbana	Continuar por Calle Eugenia Viñes
4	4	4	1,300	0,490	7:32	7:32	8:02	8:03	urbana	En la rotonda coger la 1ª salida y continuar por Calle Pavía
5	5	5	3,040	1,740	7:35	7:36	8:06	8:07	urbana	En la rotonda coger la 1ª salida y continuar por Calle Isabel de Villena y calle Arnaldo de Vilanova
6	6	6	3,760	0,720	7:36	7:38	8:08	8:09	urbana	En la rotonda coger la 1ª salida y continuar por Camino nº 20
7	7	7	4,250	0,490	7:37	7:39	8:09	8:10	CV-3115	En la rotonda coger la 2ª salida y continuar por CV-3115 dirección Massalfassar
8	8	8	7,090	2,840	7:42	7:45	8:15	8:17	V-21	Incorporación a V-21 dirección Massalfassar - <b>PRECAUCIÓN AUTOVÍA !!!</b> <b>carril derecho conchado</b>
9	9	9	11,650	4,560	7:51	7:55	8:25	8:29	CV-32	Coger Salida 9 (Massalfasar) y continuar por CV-32 (Carretera de la Gombalda) hasta la rotonda que enlaza con la CV-305 (rotonda "Fontestad").
10	10	10	21,490	9,840	8:08	8:16	8:46	8:53	CV-315	En la rotonda coger la 3ª salida y continuar por CV-305 hasta la rotonda que enlaza con la CV-315.
11	11	11	23,800	2,310	8:13	8:21	8:51	8:59	CV-315	En la rotonda coger la 1ª salida y continuar por CV-315 en dirección Naquera hasta la rotonda que enlaza con la CV310
12	12	12	28,660	4,860	8:21	8:31	9:01	9:11	CV-310	En la rotonda coger la 1ª salida y continuar por CV-310 en dirección Serra
13	13	13	33,610	4,950	8:30	8:42	9:12	9:23	CV-310	Al llegar a la población de Serra, continuar por CV-310
14	14	14	36,970	3,360	8:37	8:49	9:19	9:32	CV-310	Avituallamiento L'Oronet. Líquido y Sólido. Taller bicis 
-	15	15	45,850	8,880	8:53	9:08	9:38	9:54	N-234	Continuar por CV-310 dirección Torres-Torres En la rotonda coger la 3ª salida y continuar por N-234 antigua dirección Torres-Torres
-	16	16	47,770	1,920	8:56	9:12	9:42	9:59	N-234	En Torres-Torres continuar por N-234 (CV-320) dirección Estivella
	17	17	50,730	2,960	9:01	9:18	9:48	10:06	N-234	En Estivella continuar por N-234 (CV-320) dirección Segart
	18	18	53,300	2,570	9:06	9:24	9:54	10:13	N-234	EN la rotonda coger la 1ª salida y continuar por CV-329 dirección Segart
	19	19	56,900	3,600	9:13	9:32	10:02	10:22	CV-329	En Segart, continuar por la CV-329 dirección El Garbí

# RUTOMETRO 105km

## MARCHA CICLODEPORTIVA CIUDAD VALENCIA - Gran Fondo Internacional sábado, 01 de junio de 2019

V\_02

76	105	190	KM. Ruta	KM. Parcial	GRUPO 01		GRUPO 02		Tipo de vía	LUGAR
					Hora Paso Primero	Hora Paso Último	Hora Paso Primero	Hora Paso Último		
	<b>20</b>	<b>20</b>	62,330	5,430	9:22	9:43	10:13	10:35	CV-3342	Girar a la izquierda por CV-3342, dirección Serra
-	<b>21</b>	<b>21</b>	63,220	0,890	9:24	9:45	10:15	10:37	CV-3341	Continuar por CV-3341, dirección Serra.
-	<b>22</b>	<b>22</b>	66,630	3,410	9:30	9:53	10:23	10:46		A la derecha Avituallamiento L'Oronet. Líquido y Sólido. Taller bicis A la izquierda Continuar ruta por CV-310 dirección Serra.  
15	<b>23</b>	<b>40</b>	69,480	2,850	9:35	9:59	10:29	10:53	CV-310	Al llegar a la población de Serra, continuar por CV-310
			71,000	1,520	9:38	10:02	10:32	10:57	CV-310	Punto SEPARACIÓN ruta 190 y 105   105 km  190 km
16	<b>24</b>	<b>41</b>	72,670	3,190	9:41	10:06	10:36	11:01	CV-310	Continuar por CV-310 (en el semáforo girar a la izquierda)
17	<b>25</b>	<b>42</b>	74,770	2,100	9:45	10:10	10:40	11:06	CV-315	En la rotonda coger la 4ª salida y continuar por CV-315 dirección Massamagrell
18	<b>26</b>	<b>43</b>	79,620	4,850	9:54	10:21	10:51	11:18	CV-305	En la rotonda coger la 3ª salida y continuar por CV-305 hasta la rotonda que enlaza con CV-32 (carretera de la Gombalda).
19	<b>27</b>	<b>44</b>	82,060	2,440	9:58	10:26	10:56	11:24	CV-32	En la rotonda "Fontestad" coger la 5ª salida y continuar por CV-32 dirección Massamagrell
20	<b>28</b>	<b>45</b>	90,950	8,890	10:14	10:45	11:15	11:47	polígono Ind	En la rotonda del P.I. de Massafalssar, coger la 2ª salida y continuar por calle Mitjera
21	<b>29</b>	<b>46</b>	92,550	1,600	10:17	10:48	11:18	11:51	polígono Ind	En la rotonda coger la 1ª salida y continuar por Avda. Mediterráneo
22	<b>30</b>	<b>47</b>	93,965	1,415	10:20	10:51	11:21	11:54	polígono Ind	En la tercera rotonda, coger la 3ª salida y continuar por calle Ulpi (camino)
23	<b>31</b>	<b>48</b>	97,490	3,525	10:26	10:59	11:29	12:03	CV-311	En la rotonda coger la 2ª salida para incorporarte a V-21, dirección Valencia
24	<b>32</b>	<b>49</b>	97,760	0,270	10:27	11:00	11:30	12:04	V-21	Incorporación a V-21 dirección Valencia - <b>PRECAUCIÓN AUTOVÍA !!!</b> <b>carril derecho conchado</b>
25	<b>33</b>	<b>50</b>	100,370	2,610	10:31	11:05	11:35	12:10	V-21	Continuar por el carril de la derecha dirección universidades
26	<b>34</b>	<b>51</b>	100,890	0,520	10:32	11:06	11:36	12:11	urbana	En la rotonda coger la 6ª salida y continuar por Avda. de los Naranjos y calle Acequia Cadena
27	<b>35</b>	<b>52</b>	103,530	2,640	10:37	11:12	11:42	12:18	urbana	Girar a la derecha por calle Eugenia Viñes. <b>PRECAUCIÓN CRUCE CON TRANVÍA!!!</b>
28	<b>36</b>	<b>53</b>	105,350	1,820	10:40	11:16	11:46	12:23	urbana	En la rotonda coger la 2ª salida por calle Dr. Marcos Sopena para entrar al puerto
29	<b>37</b>	<b>54</b>	105,370	0,020	10:40	11:16	11:46	12:23	urbana	Gira a la derecha y a continuación a la izquierda para entrar a meta
30	<b>38</b>	<b>55</b>	105,400	0,030	10:41	11:16	11:46	12:23	urbana	<b>META "La Marina de València",</b> calle interior "Escuela EDEM"