

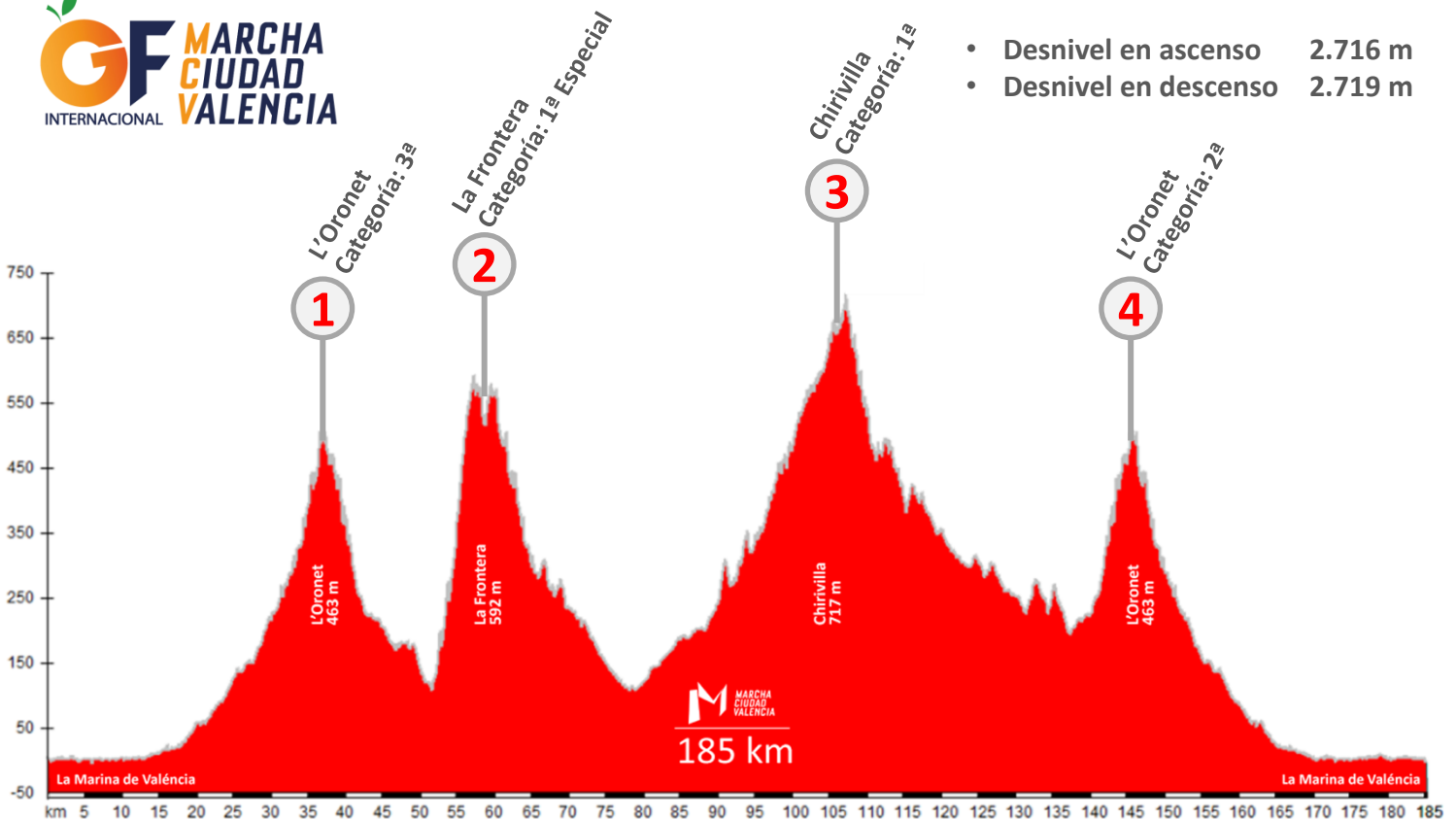


Recorrido dificultad Alta: 185 km Salida y llegada: La Marina de València



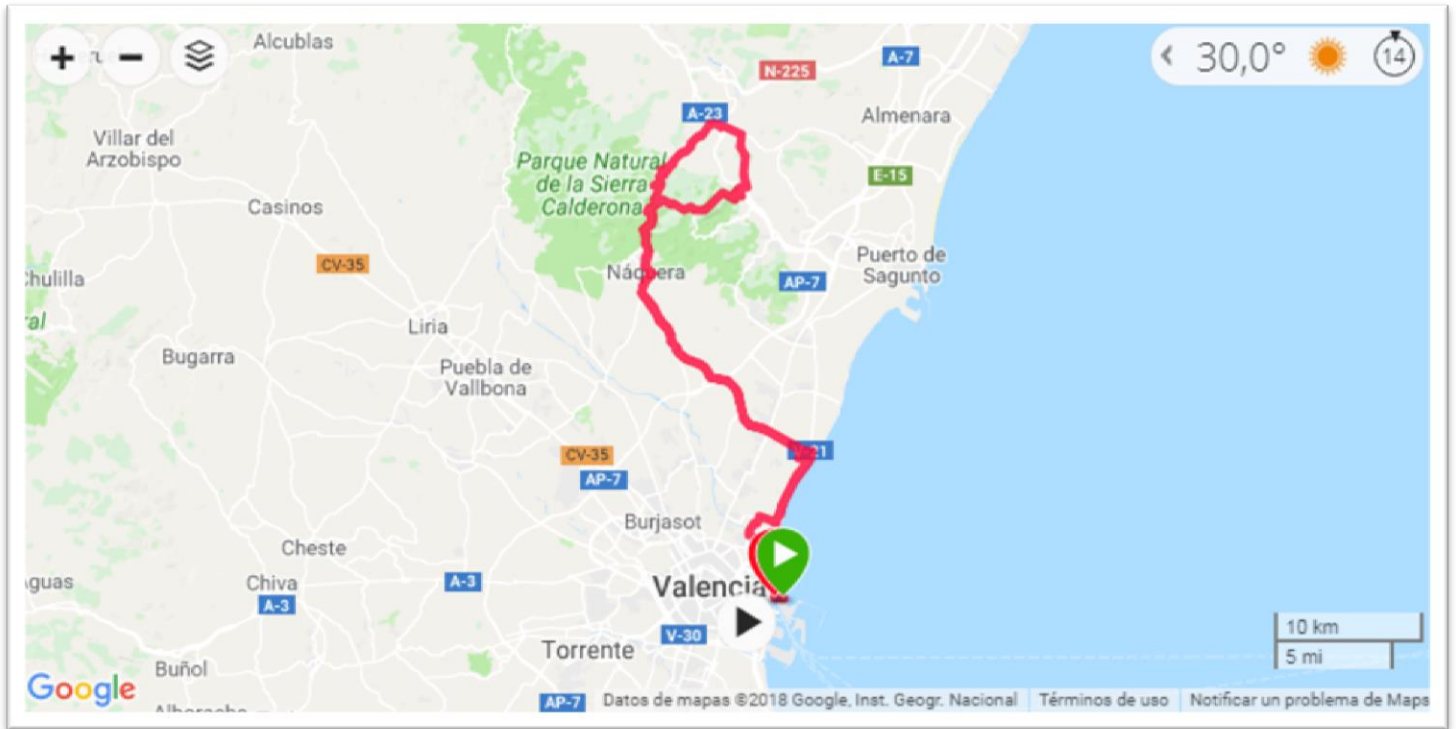
Poblaciones de paso:

Provincia Valencia: Valencia, Alboraya, Massafasar, Massamagrell, Naquera, Serra, Torres Torres, Estivella, Olocau, Gátova
Provincia Castellón: Altura, Segorbe, Geldo y Soneja



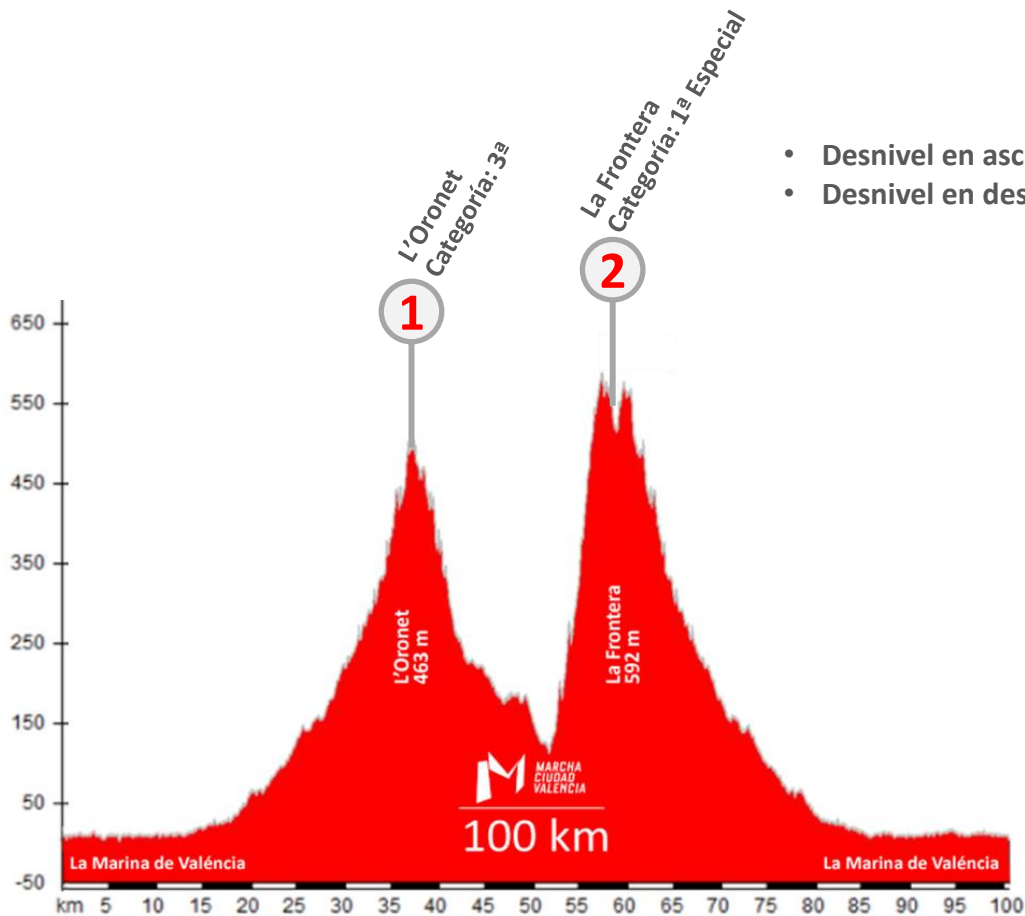


Recorrido dificultad Media : 100 km Salida y llegada: La Marina de València



Poblaciones de paso:

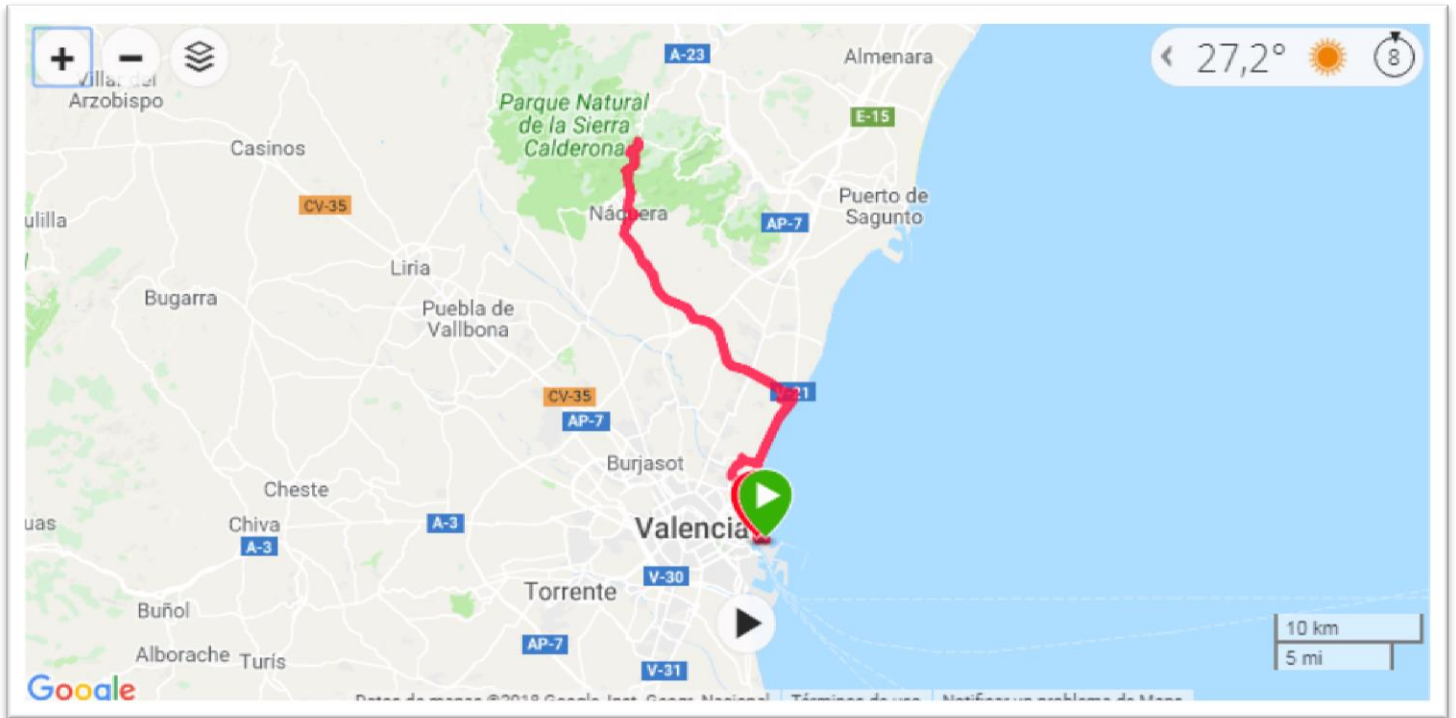
Provincia Valencia: Valencia, Alboraya, Massalfasar, Massamagrell, Naquera, Serra, Torres Torres y Estivella



- Desnivel en ascenso 1.314 m
- Desnivel en descenso 1.320 m

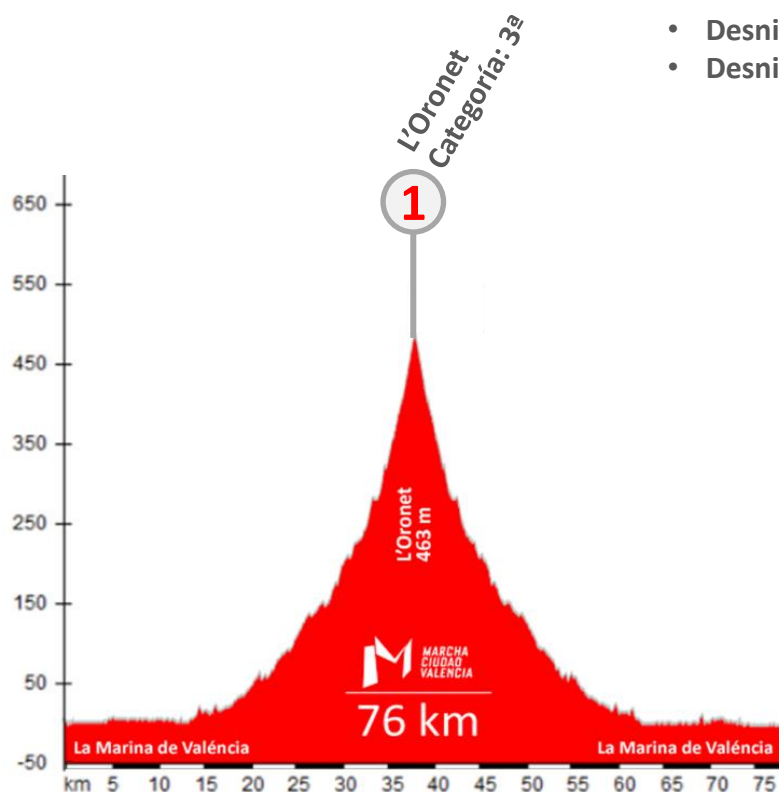


Recorrido dificultad Baja: 76 km Salida y llegada: La Marina de València



Poblaciones de paso:

Provincia de Valencia: Valencia, Alboraya, Massalfasar, Massamagrell, Naquera y Serra



- Desnivel en ascenso 624 m
- Desnivel en descenso 629 m