












RUTOMETRO 185km

MARCHA CICLODEPORTIVA CIUDAD VALENCIA - Gran Fondo Internacional sábado, 01 de junio de 2019

Nº 76	Nº 100	Nº 185	KM. Ruta	KM. Parcial	Hora Paso 35 km/h	Hora Paso 30 km/h	Hora Paso 20 km/h	Tipo de vía	LUGAR
1	1	1	0,000	0,000	8:00:00	8:00:00	8:00:00	urbana	SALIDA, desde "La Marina de València" (Referencia calle interior "Escuela EDEM"), girar a la derecha y avanzar por calle Marina Real Juan Carlos I en dirección a Veles e Vents
2	2	2	0,638	0,638	8:01:06	8:01:17	8:01:55	urbana	Girar a la izquierda para coger la Calle Dr. Marcos Sopena
3	3	3	0,808	0,170	8:01:23	8:01:37	8:02:25	urbana	Continuar por Calle Eugenia Viñes
4	4	4	1,297	0,489	8:02:13	8:02:36	8:03:53	urbana	En la rotonda coger la 1ª salida y continuar por Calle Pavía
5	5	5	3,032	1,736	8:05:12	8:06:04	8:09:05	urbana	En la rotonda coger la 1ª salida y continuar por Calle Isabel de Villena y calle Arnaldo de Vilanova
6	6	6	3,751	0,718	8:06:26	8:07:31	8:11:14	urbana	En la rotonda coger la 1ª salida y continuar por Camino nº 20
7	7	7	4,239	0,489	8:07:16	8:08:29	8:12:42	CV-3115	En la rotonda coger la 2ª salida y continuar por CV-3115 dirección Massalfassar
8	8	8	7,072	2,833	8:12:07	8:14:10	8:21:12	V-21	Incorporación a V-21 dirección Massalfassar - PRECAUCIÓN AUTOVÍA !!! carril derecho conchado
9	9	9	11,621	4,548	8:19:55	8:23:16	8:34:49	CV-32	Coger Salida 9 (Massalfassar) y continuar por CV-32 (Carretera de la Gombalda) hasta la rotonda que enlaza con la CV-305 (rotonda "Fontestad").
10	10	10	21,436	9,815	8:36:44	8:42:55	9:04:14	CV-315	En la rotonda coger la 3ª salida y continuar por CV-305 hasta la rotonda que enlaza con la CV-315.
11	11	11	23,989	2,554	8:41:07	8:48:02	9:11:53	CV-315	En la rotonda coger la 1ª salida y continuar por CV-315 en dirección Naquera hasta la rotonda que enlaza con la CV310
12	12	12	28,967	4,977	8:49:39	8:58:00	9:26:48	CV-310	En la rotonda coger la 1ª salida y continuar por CV-310 en dirección Serra
13	13	13	33,525	4,558	8:57:27	9:07:07	9:40:28	CV-310	Al llegar a la población de Serra, continuar por CV-310
14	14	14	37,166	3,641	9:03:42	9:14:25	9:51:23	CV-310	Avituallamiento L'Oronet. Líquido y Sólido. Taller bicis  Continuar por CV-310 dirección Torres-Torres
-	15	15	45,964	8,798	9:18:46	9:32:02	10:17:45	N-234	En la rotonda coger la 3ª salida y continuar por N-234 antigua dirección Torres-Torres
-	16	16	47,649	1,686	9:21:40	9:35:24	10:22:48	N-234	En Torres-Torres continuar por N-234 dirección Estivella.
-	17	17	50,073	2,424	9:25:49	9:40:15	10:30:04	N-234	En Estivella, nada más pasar el puente del barranco, girar a la derecha y 1ª izquierda por Avda. Beselga. PRECAUCIÓN PASO INFERIOR ESTRECHO!!!
-	18	18	52,168	2,095	9:29:24	9:44:27	10:36:20	CV-3342	Girar a la derecha por CV-3342 (zona de paso estrecho)
-	19	19	52,447	0,279	9:29:53	9:45:01	10:37:10	CV-3342	Continuar por CV-3342, dirección La Fontera

RUTOMETRO 185km

MARCHA CICLODEPORTIVA CIUDAD VALENCIA - Gran Fondo Internacional
sábado, 01 de junio de 2019

Nº 76	Nº 100	Nº 185	KM. Ruta	KM. Parcial	Hora Paso 35 km/h	Hora Paso 30 km/h	Hora Paso 20 km/h	Tipo de vía	LUGAR
-	20	20	52,527	0,080	9:30:01	9:45:10	10:37:25	CV-3342	INICIO TRAMO SUBIDA "LA FRONTERA" (tramos del 20% de desnivel)
-	21	21	56,946	4,419	9:37:36	9:54:01	10:50:39	CV-3342	FIN TRAMO SUBIDA "LA FRONTERA".
-	22	22	56,956	0,010	9:37:37	9:54:02	10:50:41	CV-3342	Avituallamiento Frontera. Líquido 
-	23	23	56,976	0,020	9:37:39	9:54:05	10:50:45	CV-3342	Girar a la derecha por CV-3342, dirección Serra.
-	24	24	58,612	1,636	9:40:27	9:57:21	10:55:39	CV-3341	Continuar por CV-3341, dirección Serra.
-	25	25	61,784	3,172	9:45:53	10:03:42	11:05:09		A la derecha Avituallamiento L'Oronet. Líquido y Sólido. Taller bicis     A la izquierda Continuar ruta por CV-310 dirección Serra.
-	-	26	64,716	2,933	9:50:55	10:09:35	11:13:56	CV-310	Al llegar a la población de Serra, continuar por CV-310
-	-	27	66,252	1,536	9:53:33	10:12:39	11:18:33	CV-328	Girar a la derecha por CV-328 dirección cartuja de Porta Coeli.
-	-	28	72,267	6,015	10:03:51	10:24:42	11:36:34	CV-331	Girar a la izquierda para continuar por CV-331 en dirección a la base militar
-	-	29	78,391	6,124	10:14:21	10:36:57	11:54:55	CV-333	En la rotonda tomar la 2ª salida para continuar por CV-333 dirección Olocau
-	-	30	89,593	11,202	10:33:33	10:59:23	12:28:29	CV-25	En la rotonda tomar la 2ª salida para continuar por CV-25 dirección Olocau
-	-	31	91,907	2,314	10:37:31	11:04:01	12:35:26	CV-25	En la rotonda de Olocau tomar la 3ª salida en dirección Marines y Gatova
-	-	32	97,952	6,045	10:47:52	11:16:07	12:53:32	CV-25	En Marines continuar por CV-25 dirección Gatova
-	-	33	102,800	4,848	10:56:11	11:25:50	13:08:04	CV-25	En Gatova continuar por CV-25 dirección Altura
-	-	34	107,428	4,628	11:04:07	11:35:06	13:21:56	CV-25	Puerto Chirivilla (Pico del Aguila)     Avituallamiento Chirivilla. Líquido y Sólido. Taller bicis Continuar por CV-25 dirección Altura
-	-	35	117,662	10,234	11:21:39	11:55:35	13:52:36	CV-25	En la rotonda de Altura coger la 1ª salida y seguir por CV-25 dirección Segorbe
-	-	36	119,418	1,756	11:24:40	11:59:06	13:57:52	CV-2505	En la rotonda de Segorbe coger la 3ª salida y en 4 m girar otra vez a la derecha
-	-	37	120,385	0,968	11:26:19	12:01:02	14:00:46	urbana	En la rotonda coger la 3ª salida para continuar por Av. Juan Carlos I
-	-	38	121,023	0,638	11:27:25	12:02:19	14:02:41	N-234	En la rotonda coger la 1ª salida para continuar por N-234 dirección Soneja
-	-	39	122,280	1,257	11:29:34	12:04:50	14:06:27	N-234	En la rotonda coger la 3ª salida para continuar por N-234 dirección Soneja
-	-	40	126,769	4,489	11:37:16	12:13:49	14:19:54	N-234	En Soneja seguir por N-234 dirección Alfara de Algimia y Torres-Torres
-	-	41	136,654	9,885	11:54:12	12:33:37	14:49:31	CV-310	En la rotonda coger la 3ª salida para continuar por CV-310 dirección L'Oronet (Serra)

RUTOMETRO 185km

MARCHA CICLODEPORTIVA CIUDAD VALENCIA - Gran Fondo Internacional sábado, 01 de junio de 2019

Nº 76	Nº 100	Nº 185	KM. Ruta	KM. Parcial	Hora Paso 35 km/h	Hora Paso 30 km/h	Hora Paso 20 km/h	Tipo de vía	LUGAR
-	-	42	145,501	8,848	12:09:22	12:51:20	15:16:02	CV-310	Avituallamiento L'Oronet. Líquido y Sólido. Taller bicis Continuar por CV-310 dirección Serra   
15	26	43	148,554	3,052	12:14:36	12:57:26	15:25:11	CV-310	Al llegar a la población de Serra, continuar por CV-310
16	27	44	151,566	3,012	12:19:45	13:03:28	15:34:13	CV-310	Continuar por CV-310 (en el semáforo girar a la izquierda)
17	28	45	153,691	2,125	12:23:24	13:07:43	15:40:35	CV-315	En la rotonda coger la 4ª salida y continuar por CV-315 dirección Massamagrell
18	29	46	158,668	4,977	12:31:56	13:17:41	15:55:30	CV-305	En la rotonda coger la 3ª salida y continuar por CV-305 hasta la rotonda que enlaza con CV-32 (carretera de la Gombalda).
19	30	47	161,102	2,434	12:36:06	13:22:34	16:02:47	CV-32	En la rotonda "Fontestad" coger la 5ª salida y continuar por CV-32 dirección Massamagrell
20	31	48	170,438	9,336	12:52:06	13:41:15	16:30:46	polígono Ind	En la rotonda del P.I. de Massafalssar, coger la 2ª salida y continuar por calle Mitjera
21	32	49	171,565	1,127	12:54:02	13:43:31	16:34:09	polígono Ind	En la rotonda coger la 1ª salida y continuar por Avda. Mediterráneo
22	33	50	173,371	1,805	12:57:08	13:47:08	16:39:33	polígono Ind	En la tercera rotonda, coger la 3ª salida y continuar por calle Ulpi (camino)
23	34	51	176,493	3,122	13:02:29	13:53:23	16:48:55	CV-311	En la rotonda coger la 5ª salida y continuar por CV-311, dirección Alboraya
24	35	52	177,610	1,117	13:04:24	13:55:37	16:52:16	CV-311	Seguir por CV-311 dirección Alboraya (en semáforo continuar por la izquierda)
25	36	53	178,967	1,357	13:06:43	13:58:20	16:56:19	urbana	Continuar por calle Vía del Ferrocarril hasta la primera rotonda
26	37	54	179,146	0,180	13:07:01	13:58:41	16:56:52	urbana	En la rotonda coger la 5ª salida y continuar por la calle Camí a la Mar
27	38	55	180,852	1,706	13:09:57	14:02:06	17:01:58	camino	Al llegar al paso inferior a la autovía V-21, continuar recto por Avda. Mare Nostrum
28	39	56	181,211	0,359	13:10:34	14:02:50	17:03:03	urbana	En la rotonda coger la 1ª salida y en la siguiente rotonda coger la 3ª salida por Calle Vicente Blasco Ibañez Novelista
29	40	57	182,328	1,117	13:12:29	14:05:04	17:06:24	urbana	En la rotonda coger la 4ª salida y continuar por calle Arnaldo de Vilanova
30	41	58	182,647	0,319	13:13:01	14:05:42	17:07:21	urbana	Continuar por calle Isabel de Villena
31	42	59	183,715	1,067	13:14:51	14:07:50	17:10:33	urbana	Continuar por Calle Eugenia Viñes
32	43	60	185,001	1,287	13:17:04	14:10:25	17:14:25	urbana	En la rotonda coger la 2ª salida por calle Dr. Marcos Sopena para entrar al puerto
33	44	61	185,191	0,190	13:17:23	14:10:48	17:14:59	urbana	Gira a la derecha, avanza 5 m y coge la rotonda a la derecha para entrar a meta
34	45	62	185,560	0,369	13:18:01	14:11:32	17:16:05	urbana	META "La Marina de València", calle interior "Escuela EDEM"