








# RUTOMETRO 100km

MARCHA CICLODEPORTIVA CIUDAD VALENCIA  
sábado, 01 de junio de 2019

Nº 76	Nº 100	Nº 185	KM. Ruta	KM. Parcial	Hora Paso 35 km/h	Hora Paso 30 km/h	Hora Paso 20 km/h	Tipo de vía	LUGAR
1	1	1	0,000	0,000	8:00:00	8:00:00	8:00:00	urbana	<b>SALIDA, desde "La Marina de València"</b> (Referencia calle interior "Escuela EDEM"), girar a la derecha y avanzar por calle Marina Real Juan Carlos I en dirección a Veles e Vents
2	2	2	0,632	0,632	8:01:05	8:01:16	8:01:54	urbana	Girar a la izquierda para coger la Calle Dr. Marcos Sopena
3	3	3	0,800	0,168	8:01:22	8:01:36	8:02:24	urbana	Continuar por Calle Eugenia Viñes
4	4	4	1,284	0,484	8:02:12	8:02:34	8:03:51	urbana	En la rotonda coger la 1ª salida y continuar por Calle Pavía
5	5	5	3,003	1,719	8:05:08	8:06:00	8:09:00	urbana	En la rotonda coger la 1ª salida y continuar por Calle Isabel de Villena y calle Arnaldo de Vilanova
6	6	6	3,715	0,711	8:06:21	8:07:25	8:11:08	urbana	En la rotonda coger la 1ª salida y continuar por Camino nº 20
7	7	7	4,199	0,484	8:07:10	8:08:23	8:12:35	CV-3115	En la rotonda coger la 2ª salida y continuar por CV-3115 dirección Massalfassar
8	8	8	7,004	2,806	8:11:58	8:13:59	8:21:00	V-21	Incorporación a V-21 dirección Massalfassar - <b>PRECAUCIÓN AUTOVÍA !!!</b> <b>carril derecho conchado</b>
9	9	9	11,509	4,505	8:19:40	8:22:58	8:34:31	CV-32	Coger Salida 9 (Massalfassar) y continuar por CV-32 (Carretera de la Gombalda) hasta la rotonda que enlaza con la CV-305 (rotonda "Fontestad").
10	10	10	21,231	9,721	8:36:16	8:42:23	9:03:40	CV-315	En la rotonda coger la 3ª salida y continuar por CV-305 hasta la rotonda que enlaza con la CV-315.
11	11	11	23,760	2,529	8:40:35	8:47:26	9:11:15	CV-315	En la rotonda coger la 1ª salida y continuar por CV-315 en dirección Naquera hasta la rotonda que enlaza con la CV310
12	12	12	28,690	4,930	8:49:00	8:57:16	9:26:02	CV-310	En la rotonda coger la 1ª salida y continuar por CV-310 en dirección Serra
13	13	13	33,205	4,515	8:56:43	9:06:17	9:39:34	CV-310	Al llegar a la población de Serra, continuar por CV-310
14	14	14	36,811	3,606	9:02:53	9:13:29	9:50:23	CV-310	Avituallamiento nº 1. Líquido y Sólido. Taller bicis Continuar por CV-310 dirección Torres-Torres  
-	15	15	45,524	8,714	9:17:46	9:30:52	10:16:30	N-234	En la rotonda coger la 3ª salida y continuar por N-234 antigua dirección Torres-Torres
-	16	16	47,194	1,670	9:20:37	9:34:12	10:21:31	N-234	En Torres-Torres continuar por N-234 dirección Estivella.
-	17	17	49,594	2,401	9:24:43	9:39:00	10:28:42	N-234	En Estivella, nada más pasar el puente del barranco, girar a la derecha y 1ª izquierda por Avda. Beselga. <b>PRECAUCIÓN PASO INFERIOR ESTRECHO!!!</b>
-	18	18	51,669	2,075	9:28:16	9:43:08	10:34:56	CV-3342	Girar a la derecha por CV-3342 (zona de paso estrecho)
-	19	19	51,946	0,277	9:28:44	9:43:41	10:35:45	CV-3342	Continuar por CV-3342, dirección La Fontera
-	20	20	52,025	0,079	9:28:52	9:43:51	10:36:00	CV-3342	<b>INICIO TRAMO SUBIDA "LA FRONTERA"</b> (tramos del 20% de desnivel)
-	21	21	56,401	4,377	9:36:21	9:52:35	10:49:07	CV-3342	<b>FIN TRAMO SUBIDA "LA FRONTERA"</b> .

# RUTOMETRO 100km

MARCHA CICLODEPORTIVA CIUDAD VALENCIA  
sábado, 01 de junio de 2019

Nº 76	Nº 100	Nº 185	KM. Ruta	KM. Parcial	Hora Paso 35 km/h	Hora Paso 30 km/h	Hora Paso 20 km/h	Tipo de vía	LUGAR
-	<b>22</b>	<b>22</b>	56,411	0,010	9:36:22	9:52:36	10:49:09	CV-3342	Avituallamiento nº 2. Líquido 
-	<b>23</b>	<b>23</b>	56,431	0,020	9:36:24	9:52:38	10:49:12	CV-3342	Girar a la derecha por CV-3342, dirección Serra.
-	<b>24</b>	<b>24</b>	58,051	1,620	9:39:10	9:55:52	10:54:04	CV-3341	Continuar por CV-3341, dirección Serra.
-	<b>25</b>	<b>25</b>	61,193	3,142	9:44:32	10:02:09	11:03:29		A la derecha Avituallamiento nº 1. Líquido y Sólido. Taller bicis    A la izquierda Continuar ruta por CV-310 dirección Serra
<b>15</b>	<b>26</b>	<b>43</b>	64,097	2,905	9:49:29	10:07:57	11:12:12	CV-310	Al llegar a la población de Serra, continuar por CV-310
<b>16</b>	<b>27</b>	<b>44</b>	67,081	2,984	9:54:35	10:13:54	11:21:08	CV-310	Continuar por CV-310 (en el semaforo girar a la izquierda)
<b>17</b>	<b>28</b>	<b>45</b>	69,185	2,104	9:58:11	10:18:06	11:27:27	CV-315	En la rotonda coger la 4ª salida y continuar por CV-315 dirección Massamagrell
<b>18</b>	<b>29</b>	<b>46</b>	74,105	4,920	10:06:35	10:27:55	11:42:12	CV-305	En la rotonda coger la 3ª salida y continuar por CV-305 hasta la rotonda que enlaza con CV-32 (carretera de la Gombalda).
<b>19</b>	<b>30</b>	<b>47</b>	76,516	2,411	10:10:42	10:32:44	11:49:26	CV-32	En la rotonda "Fontestad" coger la 5ª salida y continuar por CV-32 dirección Massamagrell
<b>20</b>	<b>31</b>	<b>48</b>	85,753	9,237	10:26:29	10:51:10	12:17:08	polígono Ind	En la rotonda del P.I. de Massafalssar, coger la 2ª salida y continuar por calle Mitjera
<b>21</b>	<b>32</b>	<b>49</b>	86,889	1,136	10:28:25	10:53:26	12:20:32	polígono Ind	En la rotonda coger la 1ª salida y continuar por Avda. Mediterráneo
<b>22</b>	<b>33</b>	<b>50</b>	88,658	1,768	10:31:27	10:56:58	12:25:50	polígono Ind	En la tercera rotonda, coger la 3ª salida y continuar por calle Ulpi (camino)
<b>23</b>	<b>34</b>	<b>51</b>	91,760	3,102	10:36:45	11:03:09	12:35:08	CV-311	En la rotonda coger la 5ª salida y continuar por CV-311, dirección Alboraya
<b>24</b>	<b>35</b>	<b>52</b>	92,866	1,106	10:38:38	11:05:22	12:38:27	CV-311	Seguir por CV-311 dirección Alboraya (en semáforo continuar por la izquierda)
<b>25</b>	<b>36</b>	<b>53</b>	94,210	1,344	10:40:56	11:08:03	12:42:29	urbana	Continuar por calle Vía del Ferrocarril hasta la primera rotonda
<b>26</b>	<b>37</b>	<b>54</b>	94,388	0,178	10:41:14	11:08:24	12:43:01	urbana	En la rotonda coger la 5ª salida y continuar por la calle Camí a la Mar
<b>27</b>	<b>38</b>	<b>55</b>	96,077	1,689	10:44:07	11:11:47	12:48:05	camino	Al llegar al paso inferior a la autovía V-21, continuar recto por Avda. Mare Nostrum
<b>28</b>	<b>39</b>	<b>56</b>	96,442	0,366	10:44:45	11:12:30	12:49:11	urbana	En la rotonda coger la 1ª salida y en la siguiente rotonda coger la 3ª salida por Calle Vicente Blasco Ibañez Novelista
<b>29</b>	<b>40</b>	<b>57</b>	97,549	1,106	10:46:38	11:14:43	12:52:30	urbana	En la rotonda coger la 4ª salida y continuar por calle Arnaldo de Vilanova
<b>30</b>	<b>41</b>	<b>58</b>	97,865	0,316	10:47:10	11:15:21	12:53:27	urbana	Continuar por calle Isabel de Villena
<b>31</b>	<b>42</b>	<b>59</b>	98,922	1,057	10:48:59	11:17:27	12:56:37	urbana	Continuar por Calle Eugenia Viñes
<b>32</b>	<b>43</b>	<b>60</b>	100,187	1,265	10:51:08	11:19:59	13:00:24	urbana	En la rotonda coger la 2ª salida por calle Dr. Marcos Sopena para entrar al puerto
<b>33</b>	<b>44</b>	<b>61</b>	100,375	0,189	10:51:28	11:20:21	13:00:58	urbana	Gira a la derecha, avanza 5 m y coge la rotonda a la derecha para entrar a meta
<b>34</b>	<b>45</b>	<b>62</b>	100,740	0,365	10:52:05	11:21:05	13:02:04	urbana	<b>META "La Marina de València",</b> calle interior "Escuela EDEM"