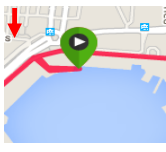

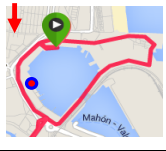

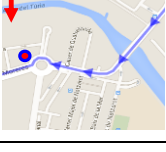
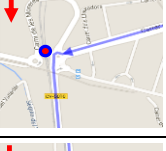



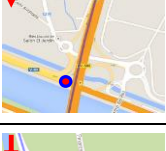

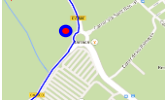
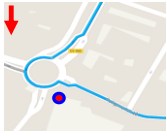
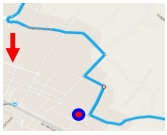
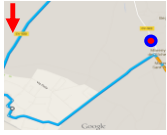
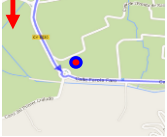


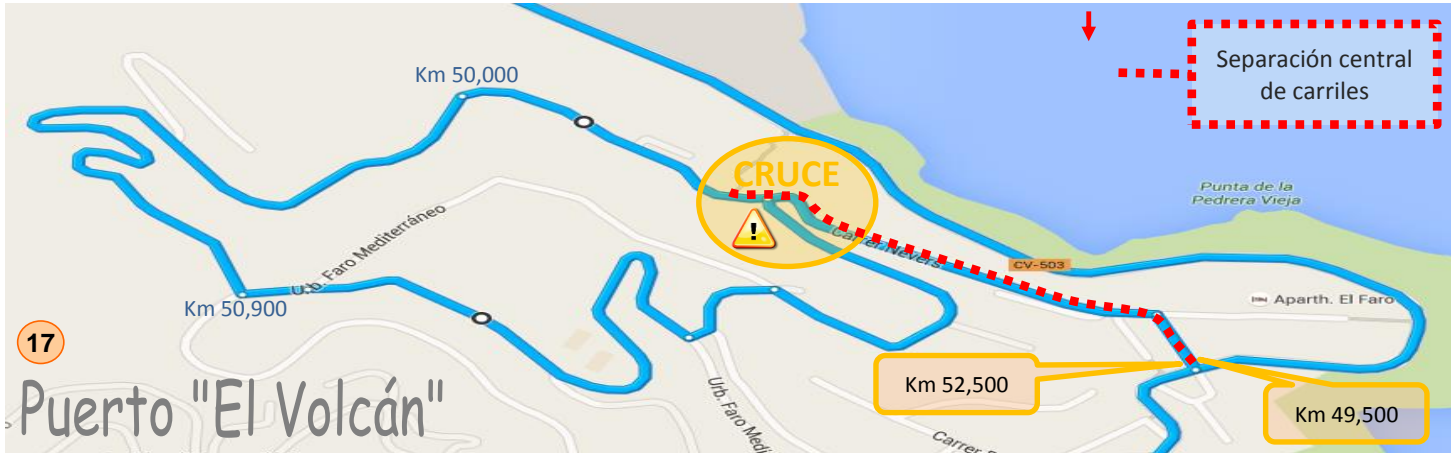
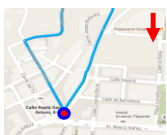


Nº	KM. Ruta	KM.P.	HORA PASO	Información		
1	0,000	0,000	9:00:00		<b>SALIDA</b> Marina Real Juan Carlos I Referencia "Grúa" y "Escuela EDEM"	 <b>Desayuno</b>
2	6,100	6,100	9:09:56		Dirigeté por la Calle Marina Real Juan Carlos I hacia el puente móvil, da una vuelta al puerto pasando nuevamente por línea de meta, puente móvil y Muelle de poniente, para ir a buscar el Puente de Astilleros.	
3	6,400	0,300	9:10:25		Gira a la izquierda hacia Avd. de l'Enginyer Manuel Soto y continúa por el Pont de les Drassanes (Puente de Astilleros).	
4	6,920	0,520	9:11:16		Continúa por la calle del Puente de Astilleros, en la rotonda toma la segunda salida en dirección Calle de las Moreras.	
5	7,430	0,510	9:12:06		En la rotonda (herreradura), toma la segunda salida en dirección CV-5010.	
6	8,410	0,980	9:13:42		En la 2ª rotonda, toma la segunda salida V-15 en dirección El Saler.	
7	8,770	0,360	9:14:17		Incorpórate a V-15 y continúa por CV-500. <b>Precaución en la incorporación a V-15</b>	
8	10,370	1,600	9:16:53		Continúa por la CV-500.	
9	16,010	5,640	9:26:05		En la rotonda, toma la segunda salida (Avda. Los Pinares) dirección Ctra. Nazaret Oliva CV-500 y continúa por la CV-500 durante 15 km hasta la rotonda de la barca.	
10	30,880	14,870	9:50:18		En la rotonda de la barca, coge la 1ª salida dirección Sueca (CV-500) y continúa 6 km hasta la rotonda de entrada a la población de Sueca.	

# RUTOMETRO

MARCHA CICLOTURISTA CIUDAD VALENCIA  
sábado, 06 de octubre de 2018

Nº	KM. Ruta	KM.P.	HORA PASO	Información
11	37,100	6,220	10:00:26	 En la rotonda de entrada a la población, coge la 3ª salida.
12	38,260	1,160	10:02:19	 Avanza 700 m. por C/Polígono nº 40 y gira a la derecha al Camí dels Dos Pontets, avanza 200 m y gira a la izquierda hacia el Magatzem de Serveis Municipals, continua 600 m y gira a la izquierda hacia Avinguda Matemàtic Marzal y Camí del Mareny de Vilchex.
13	43,240	4,980	10:10:26	 Continua 5 km por Camí del Mareny de Vilchex hasta el Mareny de San Lorenzo y gira a la derecha por Avinguda Nazaret-Oliva (CV-502) dirección Cullera.
14	46,180	2,940	10:15:13	 Continua 2,900 km por la CV-502 hasta la rotonda y coge la segunda salida dirección Faro Cullera (CV-502).
15	48,420	2,240	10:18:52	 <b>P.K. 48,45 - PUNTO DE GIRO MARCHA 80 KM</b> Avituallamiento para ambos recorridos 80 km y 100 km.
16	49,500	1,080	10:20:38	 Avanza por la calle Farola Faro y gira a la derecha hacia la Calle del Mondúver y a continuación a la izquierda hacia Carrer Nevers.
17	52,500	3,000	10:25:31	Avanza 3,000 km por el Puerto del Volcán. Al bajar ten <b>precaución</b> al girar a la derecha en el cruce del Carrer Nevers y al final de la calle del Mondúver gira a la derecha dirección Puerto La Bola.
				
18	56,630	4,130	10:32:15	 Continúa 4,200 km en dirección "El Castillo", en el Carrer Josep Burguera gira a la derecha en dirección "el radar" por la calle Replá San Antoni.

Nº	KM. Ruta	KM.P.	HORA PASO	Información
<b>19</b>	58,330	1,700	10:35:01	Por la calle Replá San Antoni, sube hasta El Castillo (zona avituallamiento).
<b>20</b>	60,030	1,700	10:37:47	Desde el Castillo baja hasta calle Replá San Antoni, gira a la derecha y enseguida a la izquierda para coger la rotonda, haz un cambio de sentido y continua por el Carrer Josep Burguera, Avinguda del Racó ... dirección al Faro.
<b>21</b>	64,530	4,500	10:45:07	En el Faro, continua por la Calle Farola Faro hasta la segunda rotonda.
<b>22</b>	66,080	1,550	10:47:38	En la rotonda, toma la primera salida en dirección CV-503
<b>23</b>	67,510	1,430	10:49:58	En la siguiente rotonda, toma la primera salida en dirección CV-502
<b>24</b>	70,500	2,990	10:54:50	Continua por CV-502 hasta rotonda barca, en esta rotonda toma la segunda salida en dirección Ctra. Nazaret Oliva / CV-500 y continua por CV-500 dirección Valencia.

Nº	KM. Ruta	KM.P.	HORA PASO	Información	
<b>25</b>	89,400	18,900	11:25:37		<p>Continúa por la CV-500, hasta la rotonda del Saler.</p> <p>En la rotonda toma la salida dirección El Saler por la Avda. los Pinares, avanza 900 metros, pasa una rotonda y continúa por la Carrera del Riu.</p>
<b>26</b>	95,500	6,100	11:35:34		<p>Continúa por Carrera del Riu, pasa 5 rotondas, el río y en la 6ª rotonda toma la tercera salida y en la siguiente rotonda continúa por Carrera del Riu a buscar la CV-5010.</p>
<b>27</b>	97,540	2,040	11:38:53		<p>Continúa por la CV-5010, pasa dos rotondas y llega hasta la herradura.</p>
<b>28</b>	98,300	0,760	11:40:07		<p>En la rotonda de la herradura, gira a la derecha dirección Camí de les Moreres, en la siguiente rotonda toma la segunda salida en dirección del Pont de les Drassanes (Puente de Astilleros).</p>
<b>29</b>	99,500	1,200	11:42:04		<p>Continúa por el Puente de Astilleros hasta el Puerto, una vez en el puerto gira a la izquierda por Avd. de l'Enginyer Manuel Soto hasta llegar a meta.</p>
<b>30</b>	100,580	1,080	11:43:50		<p><b>LLEGADA</b> Marina Real Juan Carlos I Referencia "Grúa" y "Escuela EDEM"</p> <div style="text-align: right;">   <b>Almuerzo:</b> Sólido y líquido         </div>